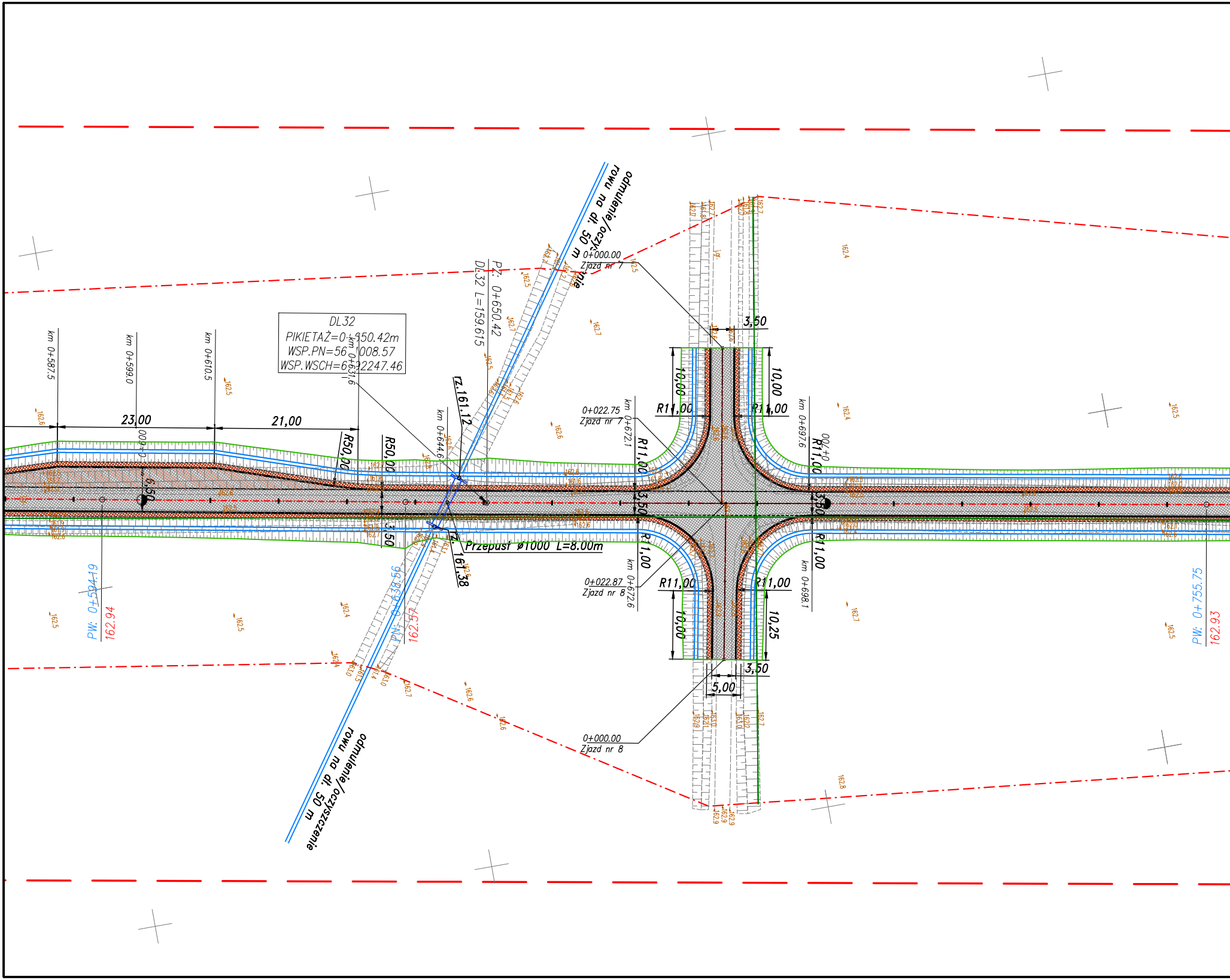
DL32
PIKIETAŻ=0+650.42m
WSP.PN=56 008.57
WSP.WSCH=6 2247.46
PZ: 0+650.42
DL32 L=159.615
odmulenie/oczyszczenie rowu na dł. 50 m
rz.161.12
rz.161.38
Przepust ø1000 L=8.00m
km 0+587.5
km 0+599.0
km 0+610.5
km 0+631.6
km 0+644.6
km 0+672.1
km 0+672.6
km 0+697.6
km 0+698.1
0+600.00
0+700.00
23,00
21,00
R50,00
R50,00
6,50
3,50
3,50
3,50
3,50
3,50
5,00
10,00
10,00
10,00
10,25
R11,00
R11,00
R11,00
R11,00
R11,00
R11,00
R11,00
R11,00
0+000.00
Zjazd nr 7
0+022.75
Zjazd nr 7
0+022.87
Zjazd nr 8
0+000.00
Zjazd nr 8
PW: 0+594.19
162.94
PN: 0+638.56
162.57
PW: 0+755.75
162.93
j.gr.

297x1425

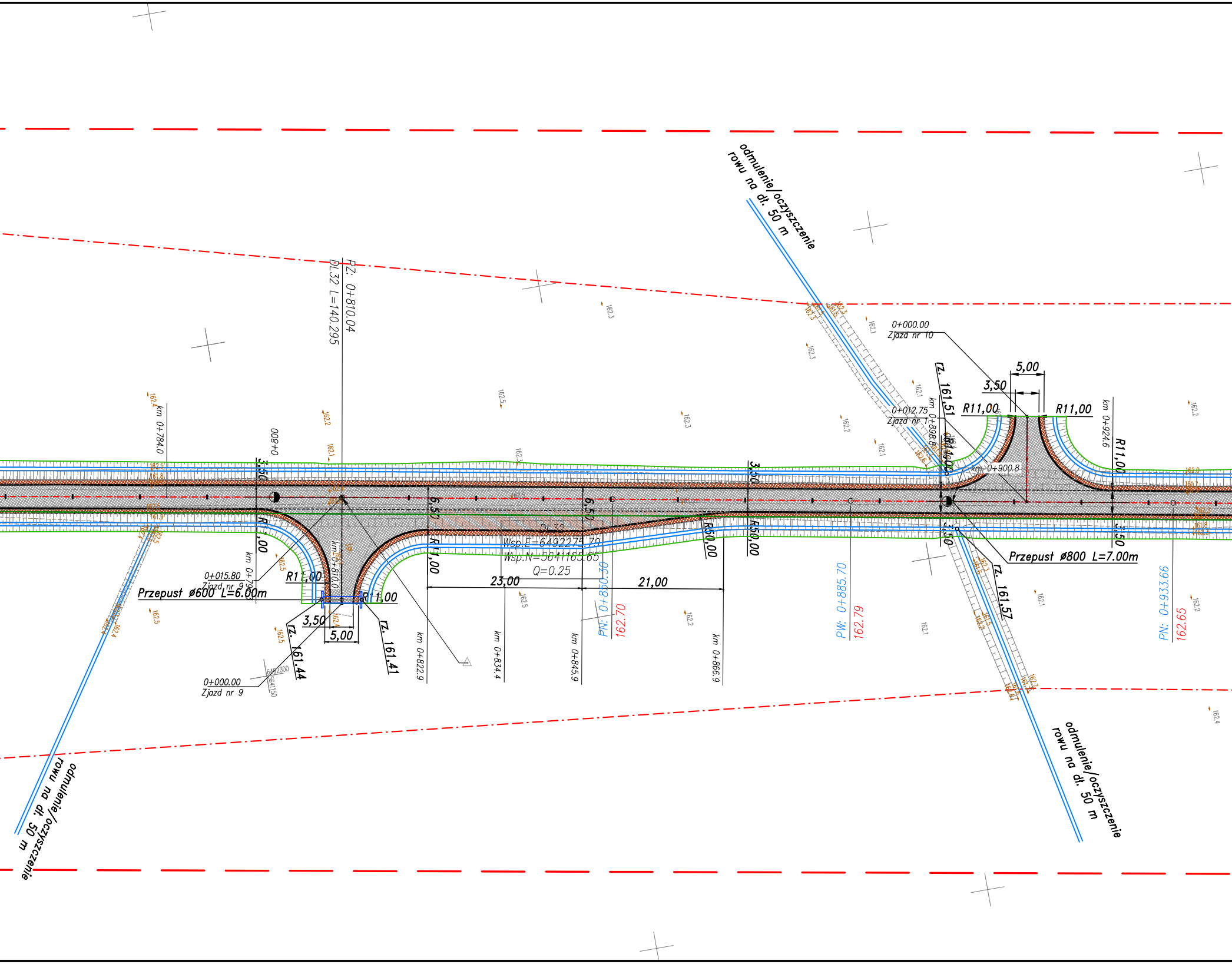
odmulenie/oczyszczenie
rowu na dł. 50 m
RZ. 0+810.04
DL32 L=140.295
0+000.00
Zjazd nr 10
5,00
3,50
R11,00
R11,00
rz. 161,51
0+012.75
Zjazd nr 1
km 0+898.86
km 0+900.8
km 0+924.6
km 0+784.0
0+800
3,50
6,50
6,50
3,50
3,50
3,50
R11,00
R11,00
R11,00
R11,00
R50,00
R50,00
DL32
Wsp.E=6492275.79
Wsp.N=5641165.65
Q=0.25
23,00
21,00
Przepust ø800 L=7.00m
rz. 161,57
0+015.80
Zjazd nr 9
km 0+79
Przepust ø600 L=6.00m
km 0+810.0
3,50
5,00
rz. 161,44
rz. 161,41
km 0+822.9
km 0+834.4
km 0+845.9
km 0+866.9
PN: 0+850.30
162.70
PW: 0+885.70
162.79
PN: 0+933.66
162.65
0+000.00
Zjazd nr 9
odmulenie/oczyszczenie
rowu na dł. 50 m
odmulenie/oczyszczenie
rowu na dł. 50 m
162.3
162.1
162.3
162.5
162.2
162.1
162.3
162.2
162.1
162.4
162.2
162.5
162.5
162.2
162.1
162.1
162.2
162.4

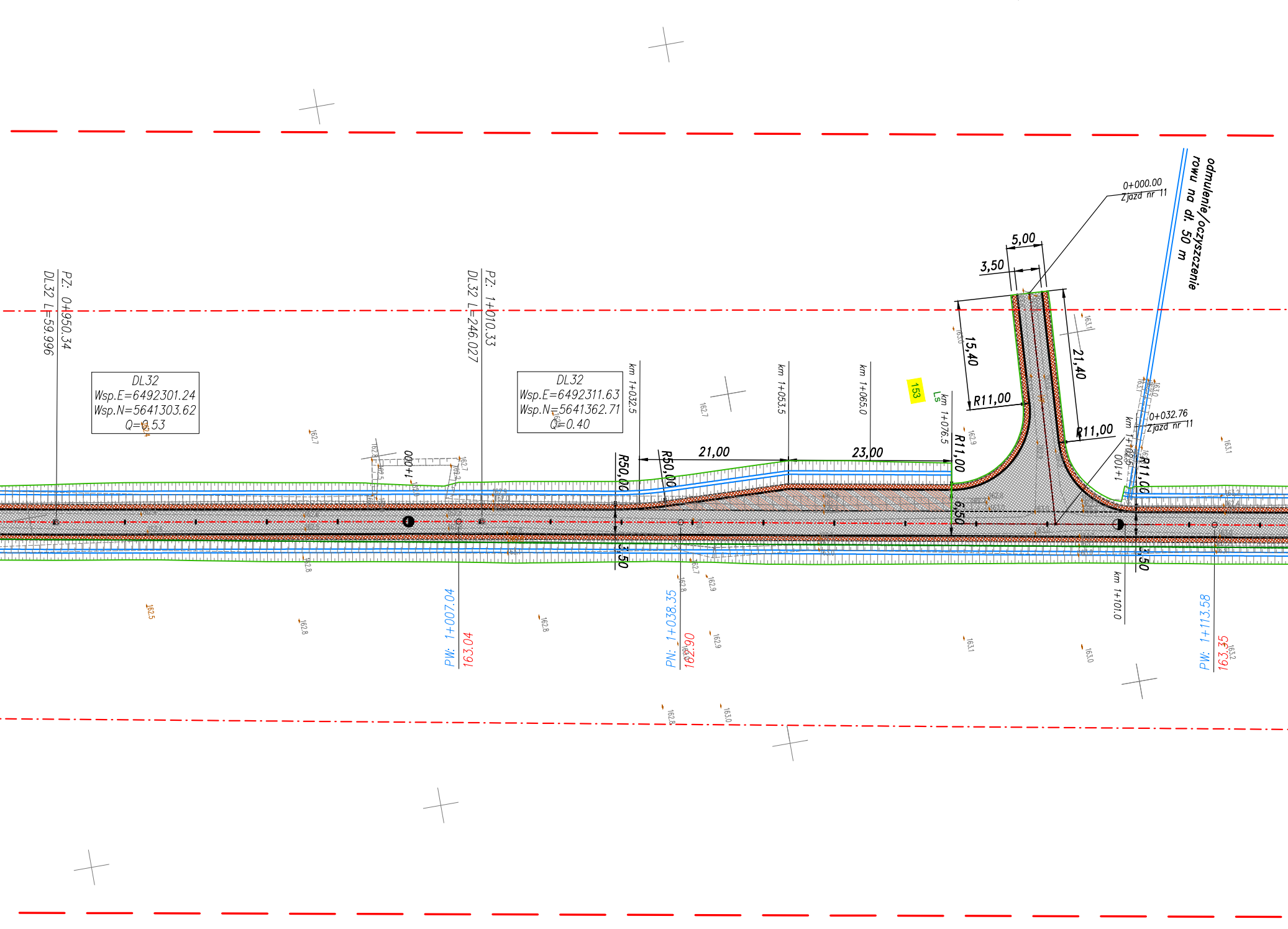
PZ: 0+950.34
DL32 L=59.996
DL32
Wsp.E=6492301.24
Wsp.N=5641303.62
Q=0.53
PZ: 1+010.33
DL32 L=246.027
DL32
Wsp.E=6492311.63
Wsp.N=5641362.71
Q=0.40
1+000
km 1+032.5
km 1+053.5
km 1+065.0
km 1+076.5
153
Ls
R50,00
R50,00
21,00
23,00
R11,00
R11,00
R11,00
R11,00
6,50
3,50
3,50
15,40
21,40
3,50
5,00
0+000.00
Zjazd nr 11
0+032.76
Zjazd nr 11
odmulenie/oczyszczenie
rowu na dł. 50 m
km 1+101.0
1+100
PW: 1+007.04
163.04
PN: 1+038.35
162.90
PW: 1+113.58
163.35
162.7
162.8
162.5
162.9
163.0
163.1
163.2

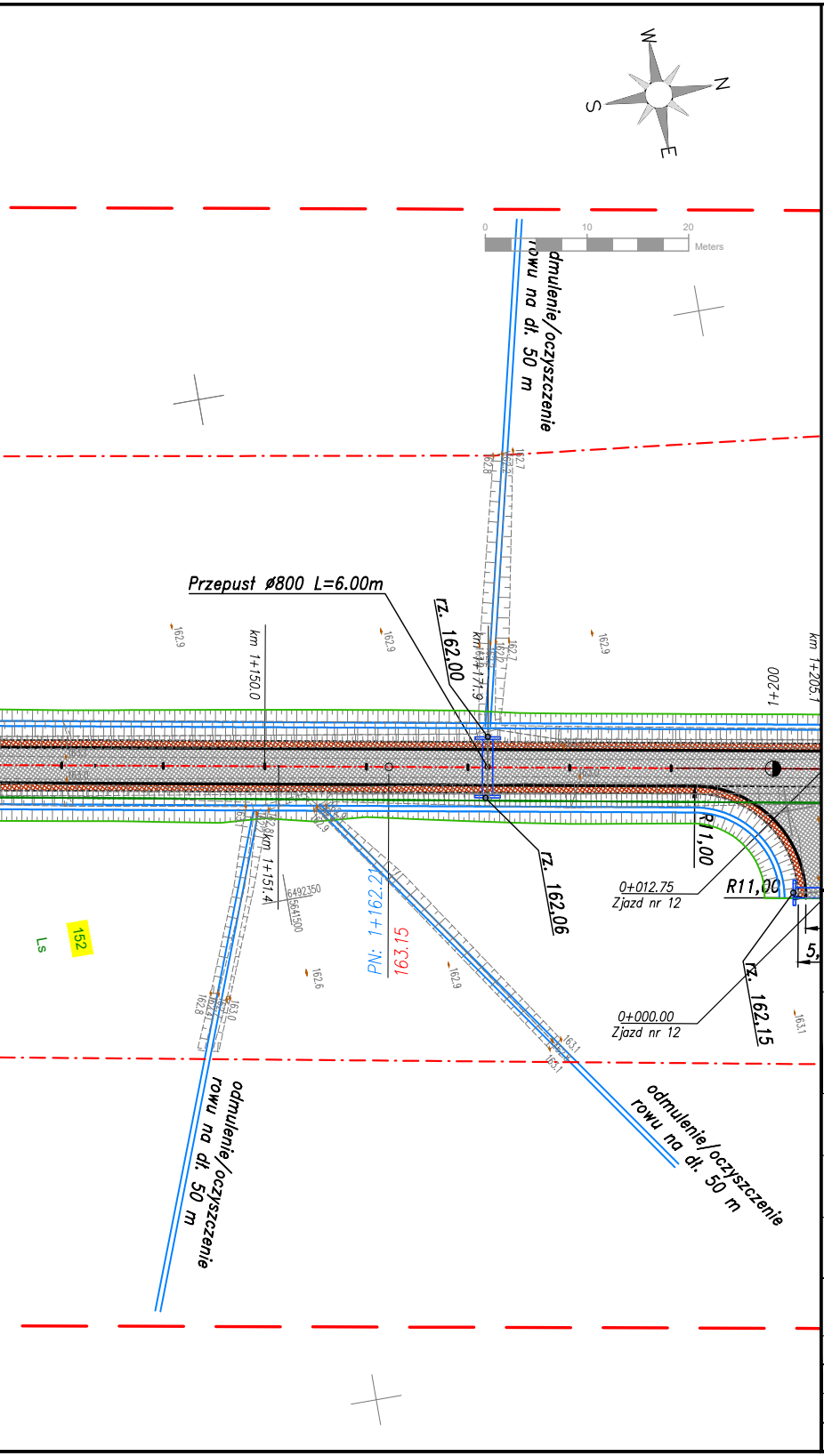
W
N
S
E
0
10
20
Meters
odmulenie/oczyszczenie rowu na dł. 50 m
Przepust ø800 L=6.00m
rz. 162,00
km 1+150.0
km 1+171.9
1+200
km 1+205.1
162.9
162.9
162.9
162.7
R11,00
R11,00
0+012.75
Zjazd nr 12
0+000.00
Zjazd nr 12
rz. 162,06
rz. 162,15
km 1+151.4
6492350
5641500
PN: 1+162.21
163.15
162.6
162.9
162.8
163.0
163.1
152
Ls
5,
odmulenie/oczyszczenie rowu na dł. 50 m
odmulenie/oczyszczenie rowu na dł. 50 m

▨ *nawierzchnia jezdni i zjazdów drogi leśnej*
🟧 *nawierzchnia pobocza dr. leś.*
🟪 *nawierzchnia jezdni zjazdu z dr. gminnej*
🟩 *nawierzchnia pobocza zjazdu z dr. gminnej*
▨ *nawierzchnia mijanki*
━━ *krawędź jezdni drogi leśnej*
- - - - *krawędź pobocza*
━━ *granica ewidencyjna działki*
- - - - *krawędź istniejącej jezdni,*
—·— *oś drogi*
odmulenie i korekta rowu
— — *zakres aktualizacji mapy*

300 *numer działki ewid.*
Oddz. nr 1 *granica oddz. leś.*
Wydz. a *granica wydz. leś.*
remontowany przepust
1 —○— *zakres dec. WZIZT*

JEDNOSTKA PROJEKTOWA:	CURSUS PROJEKT Marcin Ludwig ul. Spokojna 14, 44-171 Pławniowice tel. +48 602 555 630 NIP: 756-153-85-22 Regon: 241085395 www.cursusprojekt.pl mail: biuro@cursusprojekt.pl			
INWESTOR:	PGL LP NADLEŚNICTWO KUP UL. 1 Maja 9, 46-082 KUP tel./fax. +48 77 46 95 212; +48 77 40 32 500 / +48 77 46 95 353 http://www.kup.katowice.lasy.gov.pl e-mail: kup@katowice.lasy.gov.pl			
LOKALIZACJA INWESTYCJI:	**PGL LP NADLEŚNICTWO KUP, LEŚNICTWO KOZUBY** Województwo opolskie, powiat namysłowski, jedn. ewid. 160603_2 Gmina Pokój, obręb 0014 Pokój, **dz. ewid. nr 31, 14, 55, 84, 76, 121, 152, 153, 142, 173**			
PRZEDSIĘWZIĘCIE:	BUDOWA DROGI NR 32 W LEŚNICTWIE KOZUBY			
STADIUM: PROJEKT TECHNICZNY	BRANŻA: DROGOWA			NR PROJEKTU: 05-2023
PODSTAWA OPR.: Umowa nr S.271.1.2.2023 z dnia 23.03.2023 r.	TYTUŁ RYSUNKU: PLAN SYTUACYJNY			NR RYS. 2.2

FUNKCJA:	IMIĘ I NAZWISKO:	BRANŻA:	NR UPR:	PODPIS:	SKALA:
PROJEKTANT	MGR INŻ. MARCIN LUDWIG	DROGI	SLK/2515/POOD/09		1:500
SPRAWDZAJĄCY	MGR INŻ. MARCIN BERA	DROGI	MAP/0245/POOD/09		DATA:
					LISTOPAD 2023